

8. ANEXOS



Ayuntamiento
de Canjayar

PLAN MUNICIPAL DE VIVIENDA Y SUELO DE CANJAYAR

8.1 ANEXO 1

Población por municipio de residencia y sexo
Rango de edades en por municipio
Edad media de la Población.
Grafica de la Evolución de la Población 2016-2040



Instituto de Estadística y Cartografía de Andalucía
CONSEJERÍA DE ECONOMÍA Y CONOCIMIENTO

Información estadística relevante para la política municipal de vivienda. Almería

Edad media de la población

Almería

(Años)

[Sexo=Ambos sexos]

	Año									
	2007	2008	2009	2010	2011	2012	2013	2014	2015	2016
Municipios de Andalucía	Edad media	Edad media	Edad media	Edad media	Edad media	Edad media	Edad media	Edad media	Edad media	Edad media
Abla	45,3	45,5	45,8	45,9	46,1	45,8	46,3	46,1	47,3	47,9
Abrcucena	45,4	45,7	46,2	46,4	46,7	46,8	47,6	48,1	48,2	48,6
Adra	37,0	37,3	37,5	37,8	38,1	37,9	38,1	38,4	38,7	39,0
Albánchez	51,1	51,5	51,5	51,7	52,7	53,0	53,8	54,0	53,0	53,2
Alboloduy	49,3	49,8	50,2	50,6	50,3	50,1	50,5	50,6	51,3	52,0
Albox	41,0	41,2	41,6	42,2	42,5	42,6	42,2	42,6	43,0	42,5
Alcolea	45,8	46,1	46,0	46,0	47,0	47,1	48,2	47,2	47,9	48,4
Alcóntar	50,3	51,0	50,5	51,5	51,2	50,2	49,7	50,0	51,0	51,8
Alcudia de Monteagud	51,9	52,3	53,9	53,3	52,7	51,8	52,2	51,1	51,5	51,4
Alhabia	42,3	42,3	42,4	43,3	43,9	44,0	44,2	44,3	44,2	44,6
Alhama de Almería	39,7	40,0	40,2	40,6	41,1	40,6	40,9	41,1	41,3	41,6
Alicún	43,8	44,5	43,8	44,8	45,2	44,6	45,9	46,5	47,5	47,2
Almería (capital)	38,5	38,7	38,9	39,1	39,4	39,2	39,4	39,7	40,0	40,2
Almócita	53,0	52,4	52,9	51,2	50,3	51,2	51,2	53,4	53,1	53,0
Alsodux	52,9	51,8	53,5	55,2	54,4	54,3	53,9	53,9	54,2	54,1
Antas	40,1	39,7	40,5	40,6	40,9	40,9	41,3	41,4	41,4	41,8
Arboleas	49,1	50,0	50,8	51,3	52,0	52,2	52,7	53,5	53,9	54,4
Armuña de Almanzora	46,6	47,2	47,3	47,6	48,4	48,4	48,2	48,3	48,0	46,9
Bacares	48,5	49,9	50,2	51,0	50,6	50,5	52,0	53,0	53,4	54,1
Bayárcal	49,6	49,8	48,3	47,3	47,5	47,5	48,9	48,7	48,3	48,6

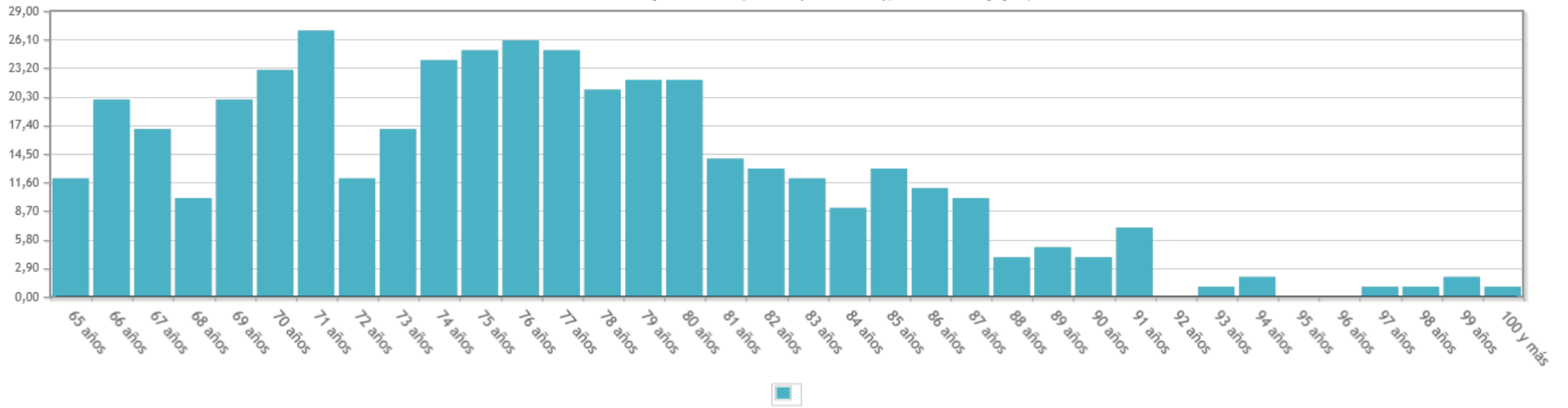
Bayarque	50,3	51,2	52,0	51,7	52,0	51,4	51,7	51,1	51,8	51,5
Bédar	50,1	50,2	50,7	51,7	52,4	52,3	52,9	53,5	53,4	53,7
Beires	61,8	60,7	61,2	61,7	62,2	62,2	61,4	62,4	60,0	59,7
Benahadux	36,8	36,3	36,5	36,6	36,9	36,4	36,6	36,8	37,1	37,4
Benitagla	58,2	59,7	58,2	59,5	58,4	57,1	60,3	61,7	56,1	60,4
Benizalón	49,6	50,4	50,6	50,9	50,6	50,7	50,3	50,5	51,2	52,0
Bentarique	48,3	48,1	47,7	47,5	47,3	46,6	47,4	47,9	48,6	48,7
Berja	37,8	37,5	37,9	38,1	38,5	38,3	38,6	38,8	39,2	39,7
Canjáyar	48,1	48,2	48,6	48,9	49,3	49,1	49,2	49,8	49,6	50,2
Cantoria	45,1	45,4	45,9	46,5	46,7	46,8	47,3	47,9	48,1	48,5
Carboneras	36,7	36,9	37,3	37,7	38,2	38,4	38,8	39,0	39,4	39,8
Castro de Filabres	51,9	52,6	53,5	53,6	52,1	52,0	53,2	53,9	52,8	53,3
Chercos	46,5	46,1	46,6	46,8	47,0	46,8	46,6	47,4	47,5	47,5
Chirivel	49,4	49,5	49,7	49,8	50,0	49,5	49,4	49,8	51,0	52,1
Cóbdar	52,9	52,3	52,6	52,8	51,6	52,0	53,4	51,9	53,0	53,3
Cuevas del Almanzora	39,6	39,4	39,5	40,0	40,2	40,0	39,1	39,3	39,3	39,5
Dalías	40,8	40,9	41,2	41,3	41,7	41,4	41,7	41,6	42,1	42,2
Ejido (El)	33,7	33,9	33,9	34,2	34,6	34,5	34,8	35,0	35,3	35,6
Enix	47,6	46,1	46,9	48,2	49,4	49,2	49,8	50,1	50,4	49,6
Felix	47,0	46,1	46,4	46,8	47,1	47,2	48,0	47,8	47,7	47,5
Fines	38,4	38,6	37,9	38,3	38,9	39,2	39,8	40,0	40,4	41,0
Fiñana	44,0	43,9	44,1	44,2	44,8	44,7	45,1	45,8	46,5	46,7
Fondón	46,1	46,7	46,7	46,9	47,0	46,7	47,0	47,2	47,1	47,6
Gádor	39,6	39,3	39,4	39,5	39,6	39,5	39,6	39,8	40,2	40,2
Gallardos (Los)	44,8	45,6	46,4	47,3	48,2	48,1	46,0	47,6	47,6	47,4
Garrucha	36,0	35,7	35,9	36,6	36,9	36,6	37,2	37,5	37,9	38,1
Gérgal	46,8	46,4	46,4	46,0	45,8	46,3	47,0	47,6	47,9	47,5
Huécija	44,8	45,6	45,3	45,3	46,4	46,2	45,5	45,7	46,3	46,2
Huércal de Almería	32,6	32,3	32,4	32,6	32,8	32,7	33,1	33,3	33,7	34,1
Huércal-Ov	40,4	40,4	40,5	40,4	40,6	40,4	40,6	40,7	41,1	41,0

Illar	50,1	50,1	50,5	50,1	49,8	49,9	51,5	50,8	51,0	51,1
Instinción	48,9	49,6	50,4	51,4	51,3	50,6	49,6	49,7	49,8	50,0
Laroya	44,3	45,7	45,6	45,4	46,4	46,6	45,3	45,4	44,3	43,9
Láujar de Andarax	43,4	43,6	43,7	44,2	43,9	43,8	44,2	44,8	45,7	46,3
Líjar	44,8	45,2	45,2	46,1	47,2	47,5	47,8	47,2	48,4	49,0
Lubrín	51,1	51,2	51,4	51,8	52,2	51,5	51,8	52,7	52,5	52,9
Lucainena de las Torres	47,5	47,3	47,0	47,5	48,3	48,5	48,7	49,4	49,9	49,3
Lúcar	45,7	45,4	45,7	45,8	46,1	45,6	46,6	46,7	47,3	46,6
Macael	38,7	38,9	39,0	39,5	40,0	40,2	40,9	41,0	41,6	41,8
María	46,6	47,1	47,2	47,4	48,2	48,2	48,0	48,5	49,1	49,0
Mojácar	43,8	44,4	44,7	45,4	45,9	46,3	46,9	47,1	47,6	47,9
Mojonera (La)	33,5	33,3	33,4	33,6	33,9	33,6	33,7	33,9	34,5	35,1
Nacimiento	53,1	52,1	50,6	51,1	49,9	50,1	49,2	49,2	49,2	49,4
Níjar	35,0	35,1	35,4	35,3	35,4	35,2	35,4	35,5	36,0	35,9
Ohanes	49,4	49,2	49,3	49,9	49,7	49,9	49,8	50,5	50,9	51,2
Olula de Castro	52,6	52,7	53,3	54,2	54,1	53,7	55,8	55,0	54,3	54,7
Olula del Río	38,6	38,4	38,6	39,1	39,4	39,1	39,4	40,0	40,4	40,8
Oria	47,2	46,9	47,5	47,8	48,4	48,5	49,8	49,6	50,3	50,6
Padules	51,8	51,7	52,8	52,4	52,3	51,8	52,6	53,4	53,7	53,9
Partaloa	52,1	52,5	53,2	53,6	53,7	53,6	54,5	55,6	54,2	55,7
Paterna del Río	49,2	50,2	50,9	51,8	52,1	51,6	51,5	51,5	51,5	51,8
Pechina	37,1	37,1	37,2	37,8	38,0	37,8	38,3	37,9	38,0	38,0
Pulpí	37,5	37,9	38,1	38,5	38,8	38,7	39,1	38,4	38,4	38,7
Purchena	41,9	41,7	41,2	41,5	41,9	41,9	42,3	43,1	43,6	43,4
Rágol	48,1	48,5	49,7	50,0	50,8	51,6	51,7	51,7	51,8	52,6
Rioja	38,8	38,9	39,6	39,8	40,1	39,7	40,0	40,1	40,4	41,0
Roquetas de Mar	33,9	33,9	34,1	34,4	34,6	34,5	34,8	35,2	35,5	35,9
Santa Cruz de	54,8	54,2	54,5	52,5	53,0	52,0	53,2	53,0	53,0	52,6

Marchena											
Santa Fe de Mondújar	45,8	46,4	47,3	48,1	49,4	49,5	51,1	51,4	47,8	47,9	
Senés	52,6	53,3	53,3	53,5	54,4	54,4	53,8	53,4	53,5	54,2	
Serón	47,5	47,6	47,7	47,3	47,6	47,1	47,2	47,3	47,5	47,6	
Sierro	46,1	46,4	46,8	47,1	47,9	48,6	48,6	49,2	48,9	48,6	
Somontín	46,6	47,5	47,9	47,8	48,0	47,4	47,9	48,8	49,4	49,3	
Sorbas	44,6	45,1	45,3	45,3	45,8	45,7	45,6	45,9	46,0	46,0	
Suflí	43,0	43,6	44,3	45,8	46,9	47,0	47,4	48,0	46,8	47,8	
Tabernas	41,4	41,9	42,3	42,4	42,6	42,3	42,1	42,2	42,6	42,7	
Taberno	47,8	48,0	48,5	49,2	48,5	48,2	48,7	49,6	49,7	49,7	
Tahal	47,9	49,0	48,1	48,3	49,2	48,8	48,7	49,4	50,2	50,6	
Terque	47,3	48,7	48,8	49,2	50,0	50,0	50,4	51,3	52,0	52,7	
Tíjola	39,5	39,7	40,1	40,2	40,7	40,1	40,2	40,7	41,4	41,8	
Tres Villas (Las)	50,9	50,5	51,0	51,1	50,4	50,3	51,6	52,5	52,7	51,8	
Turre	43,1	43,8	43,9	44,3	44,9	45,1	45,7	44,8	43,6	44,0	
Turrillas	47,6	47,7	48,6	49,4	49,9	49,1	48,5	50,8	50,3	50,6	
Uleila del Campo	46,4	46,3	46,4	46,4	46,9	46,4	46,9	47,7	48,4	48,8	
Urrácal	47,5	47,4	47,9	49,0	48,2	47,8	47,7	49,1	49,0	49,2	
Velegique	53,1	53,0	54,3	55,1	56,0	56,0	55,3	55,5	55,4	56,0	
Vélez-Blanco	47,4	47,3	47,3	47,5	48,0	47,7	47,7	48,1	48,5	48,9	
Vélez-Rubio	43,9	43,9	44,3	44,3	44,5	44,3	44,7	45,1	45,2	45,3	
Vera	35,9	35,8	36,1	36,5	37,0	37,0	37,3	37,1	37,4	37,4	
Viator	35,8	35,7	36,0	36,2	36,0	35,7	35,7	35,9	36,1	36,5	
Vícar	33,4	33,4	33,5	33,8	34,2	34,0	34,3	34,6	35,1	35,3	
Zurgena	45,1	46,1	47,3	48,0	48,7	48,9	49,7	50,0	50,5	50,2	
Balanegra	-	-	-	-	-	-	-	-	-	38,1	

Fuente: Instituto de Estadística y Cartografía de Andalucía. Padrón Municipal de Habitantes

Población por municipios, sexo y edad (año a año)
 Censos de Población y Viviendas, Edad (año a año), 04030 Canjáyar, Ambos sexos





¿Qué información está buscando?

Sistema de Información Multiterritorial de Andalucía (SIMA)

Población por edad simple y sexo (Padrón)

(Habitantes)

[Año=2017]

Pulsando el botón de Filtrar...

Territorio	Sexo Hombres																		TOTAL	Sexo Mujeres																		
	Edad																			Edad																		
	De 0 a 4 años	De 5 a 9 años	De 10 a 14 años	De 15 a 19 años	De 20 a 24 años	De 25 a 29 años	De 30 a 34 años	De 35 a 39 años	De 40 a 44 años	De 45 a 49 años	De 50 a 54 años	De 55 a 59 años	De 60 a 64 años	De 65 a 69 años	De 70 a 74 años	De 75 a 79 años	De 80 a 84 años	De 85 y más años	De 0 a 4 años	De 5 a 9 años	De 10 a 14 años	De 15 a 19 años	De 20 a 24 años	De 25 a 29 años	De 30 a 34 años	De 35 a 39 años	De 40 a 44 años	De 45 a 49 años	De 50 a 54 años	De 55 a 59 años	De 60 a 64 años	De 65 a 69 años	De 70 a 74 años	De 75 a 79 años	De 80 a 84 años	De 85 y más años		
Andalucía	208.359	244.785	240.530	225.362	234.989	254.269	283.736	343.475	353.249	336.306	316.643	273.639	218.284	186.356	156.744	108.186	87.041	61.882	4.133.835	196.216	231.007	228.619	211.602	222.745	245.202	279.249	333.194	343.604	334.616	321.207	281.838	230.093	204.096	182.820	142.134	133.082	124.661	
Almería	20.061	21.846	20.034	19.327	20.654	24.180	28.092	34.004	32.851	28.710	25.579	21.891	17.255	14.777	11.540	7.805	6.382	4.688	359.676	18.922	20.812	19.433	17.800	19.080	22.120	25.111	29.471	28.764	26.537	24.469	21.605	17.204	15.699	12.653	9.685	9.070	8.561	
Abla	24	23	34	28	29	45	36	52	45	42	53	43	48	37	36	21	32	23	651	13	17	21	24	41	34	35	34	43	31	47	44	40	36	27	36	46	47	
Abrucena	16	14	16	25	33	40	37	34	32	46	58	54	56	35	24	33	28	25	606	15	11	18	31	35	33	25	25	29	39	41	45	47	32	28	37	43	30	
Adra	717	712	717	684	779	882	1.016	1.180	1.040	978	908	791	582	472	385	285	219	133	12.480	644	640	718	699	685	799	917	1.063	969	925	861	841	589	513	443	379	288	244	
Albánchez	2	14	12	12	13	11	14	16	29	35	27	23	24	45	52	18	17	14	378	9	8	11	10	10	10	11	18	24	21	27	19	20	60	50	21	20	27	
Alboloduy	8	12	7	4	10	21	17	29	18	22	20	23	18	24	19	17	16	14	299	11	7	10	7	9	17	17	15	24	17	11	23	29	20	26	22	21	25	
Albox	292	321	279	300	303	398	397	528	438	432	379	366	344	357	267	185	159	128	5.873	266	289	251	288	293	352	372	411	410	375	370	374	339	275	193	187	189		
Alcolea	10	6	13	17	28	25	15	17	24	26	50	48	37	29	24	19	17	11	416	11	12	12	22	31	27	15	19	14	31	37	35	22	21	17	22	19	28	
Alcántar	4	9	12	13	9	16	17	24	13	29	29	29	18	28	20	11	23	15	319	7	12	3	12	14	18	8	15	11	11	23	26	15	10	17	20	17	14	17
Alcudia de Monteagud	-	2	-	2	2	4	5	5	7	3	7	10	3	7	7	1	1	2	68	-	1	1	-	5	4	2	4	6	9	3	11	6	7	7	2	6	6	
Alhabia	14	12	15	27	17	26	17	25	40	28	28	32	21	16	12	12	7	6	355	7	9	12	15	18	22	18	28	23	26	19	23	17	17	21	14	14	20	
Alhama de Almería	96	108	87	98	106	109	135	149	146	143	133	122	94	90	65	56	52	46	1.835	95	87	106	98	109	118	110	141	136	135	114	111	90	98	73	72	68	57	
Alicún	1	2	3	7	10	9	6	1	8	8	12	10	6	9	6	3	6	3	110	2	7	5	5	5	5	5	3	5	9	5	7	9	9	8	6	7	5	5
Almería (capital)	5.406	5.887	5.470	5.261	5.614	6.264	6.792	8.123	8.204	7.336	6.907	6.236	4.851	4.123	3.198	2.155	1.812	1.405	95.044	5.045	5.599	5.397	5.020	5.227	6.105	6.768	7.991	8.003	7.625	7.571	6.785	5.458	4.883	3.970	3.099	2.916	2.883	
Almóctia	4	1	3	4	4	5	4	3	8	7	11	13	8	4	-	4	4	4	91	1	-	1	3	5	4	4	4	6	2	6	10	7	6	2	5	5	12	
Alsodux	-	1	1	1	2	2	1	5	4	13	5	9	8	4	7	4	6	2	75	-	-	1	2	1	3	3	2	8	5	8	3	5	3	2	5	3	3	
Antas	78	88	61	80	110	83	92	139	133	122	127	105	87	74	57	38	51	31	1.556	78	86	74	94	81	99	103	114	104	117	109	102	70	83	61	76	73	44	
Arboleas	44	50	55	67	53	67	67	80	95	116	152	176	250	369	309	179	78	31	2.238	33	49	71	58	52	55	69	81	106	136	162	197	289	363	252	138	63	51	
Armuña de Almanzora	3	6	9	2	13	8	6	15	13	13	20	9	4	7	10	10	6	4	158	7	5	9	6	5	9	17	5	13	12	14	9	7	12	8	14	6	11	
Bacares	-	1	5	4	6	10	7	7	7	10	7	14	16	13	8	4	7	2	128	1	3	3	3	5	3	5	2	6	2	12	16	6	10	7	5	10	17	
Balanegra	55	94	89	89	103	110	141	152	149	139	132	91	58	42	35	31	12	10	1.532	75	95	82	74	108	98	83	122	124	120	114	65	61	56	45	33	32	20	
Bayárcal	2	5	2	5	8	6	11	7	20	14	21	9	15	10	7	9	6	6	163	4	9	3	3	4	11	7	11	11	10	9	12	11	11	5	9	7	3	
Bayarque	1	1	3	6	5	3	6	9	4	8	9	5	14	6	7	6	4	11	108	-	5	6	5	2	6	4	8	4	10	11	4	7	13	4	4	6	8	
Bédar	5	10	6	19	8	12	9	27	21	33	28	51	48	54	51	37	12	6	437	7	10	17	10	15	9	13	20	22	26	28	50	55	61	49	29	19	15	
Beires	-	2	-	-	3	2	-	3	5	6	4	7	4	2	6	3	5	1	53	-	1	-	1	2	4	-	1	3	1	7	2	8	6	4	3	7	7	
Benahadux	132	157	111	126	107	134	168	207	205	170	144	112	91	72	41	49	38	28	2.092	132	163	134	92	116	122	187	219	191	138	133	122	107	68	46	56	49	45	
Benitagla	-	-	-	-	2	5	1	-	5	4	3	3	1	1	5	3	4	2	39	-	-	-	-	-	-	-	1	-	2	3	3	1	3	-	3	4	4	
Benizalón	4	-	4	3	1	11	4	11	14	8	12	16	13	13	8	7	8	5	142	3	1	4	6	5	5	4	6	4	10	9	14	8	8	14	8	5	7	
Benjárique	3	5	6	2	2	11	13	10	12	8	7	12	8	14	13	3	4	3	136	3	4	4	-	3	4	3	8	6	4	11	5	18	9	5	6	3	6	
Berja	347	382	367	364	375	475	489	490	485	463	469	412	320	222	173	135	139	97	6.204	293	329	337	319	397	419	436	470	448	483	455	398	298	247	199	216	208	175	
Canjáyar	17	18	21	24	37	43	22	42	32	51	46	69	40	38	33	32	45	23	633	8	13	15	20	34	34	31	25	22	38	51	36	44	43	38	49	46	43	
Cantoria	51	45	75	68	75	83	99	98	113	132	101	110	129	143	133	79	61	58	1.653	51	57	70	66	61	69	70	98	108	116	110	120	116	145	109	87	79	66	
Carboneras	205	237	229	229	232	257	307	368	331	297	304	286	240	178	146	80	59	47	4.032	187	196	230	186	199	253	275	315	302	312	294	254	223	188	157	94	75	65	
Castro de Filabres	-	-	2	3	2	4	5	1	3	4	4	9	7	6	1	3	4	3	61	1	-	1	-	4	5	3	3	4	3	7	8	5	2	8	5	7	3	

Seleccionar región:

Almería



Seleccionar agregado:

Población



Seleccionar Sexo:

Ambos sexos

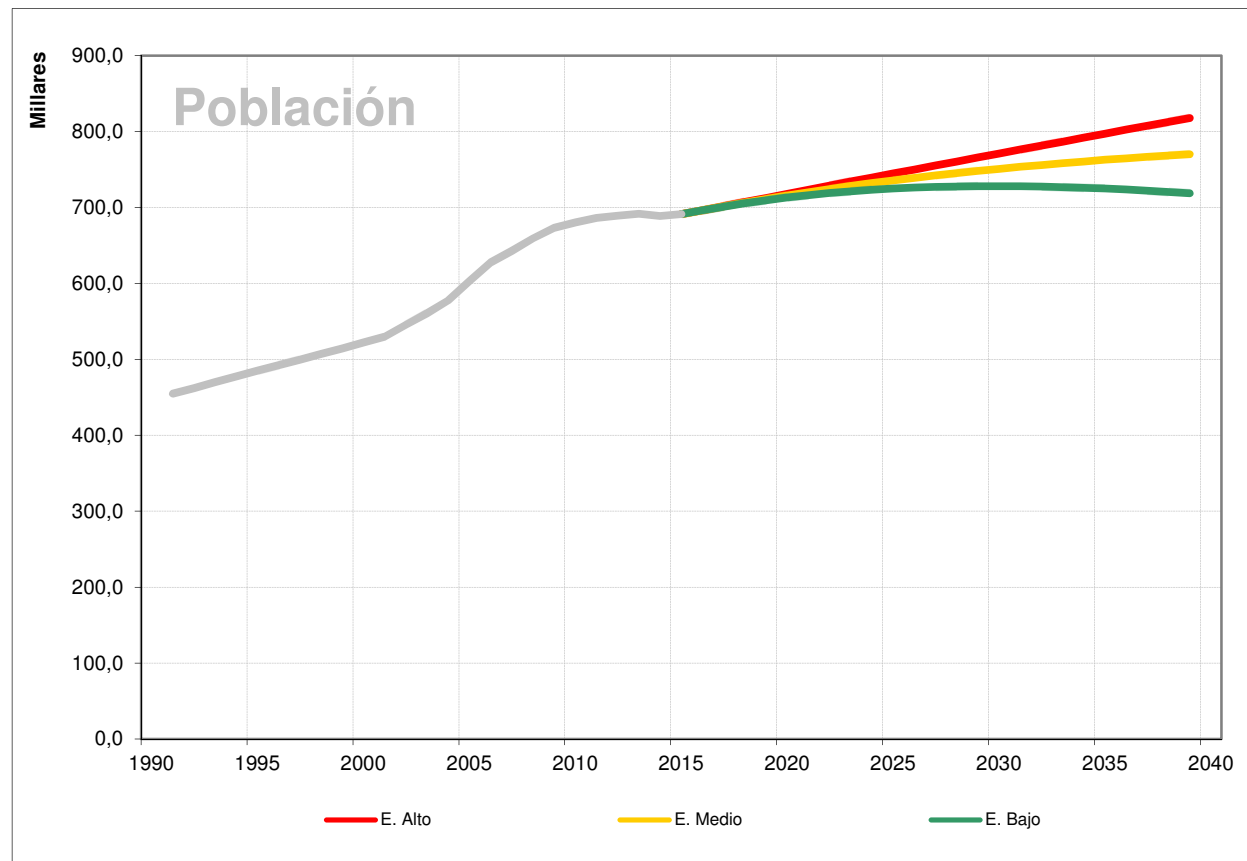


Tabla resumen. Datos en miles

	2016	2020	2030	2040
E. Bajo	696	713	728	717
E. Medio	696	716	751	770
E. Alto	696	718	771	818

Datos a 1 de enero de cada año

[Volver a índice](#)



Región: Almería ▼

Sexo: Ambos sexos ▼

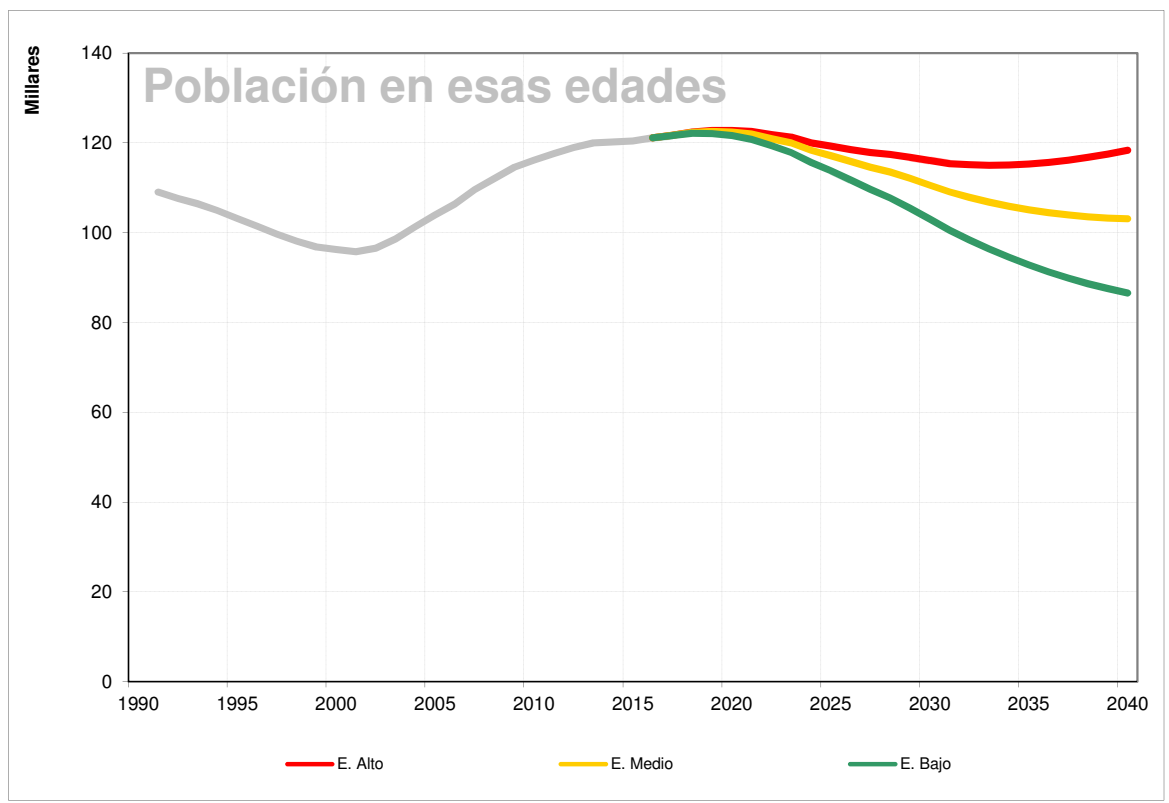
Edad. Entre 0 ▼ y 14 ▼

Tabla resumen. Datos en miles

	2016	2020	2030	2040
E. Bajo	121	122	103	87
E. Medio	121	122	111	103
E. Alto	121	123	116	118

Datos a 1 de enero de cada año

[Volver a índice](#)



Región: Almería ▼

Sexo: Ambos sexos ▼

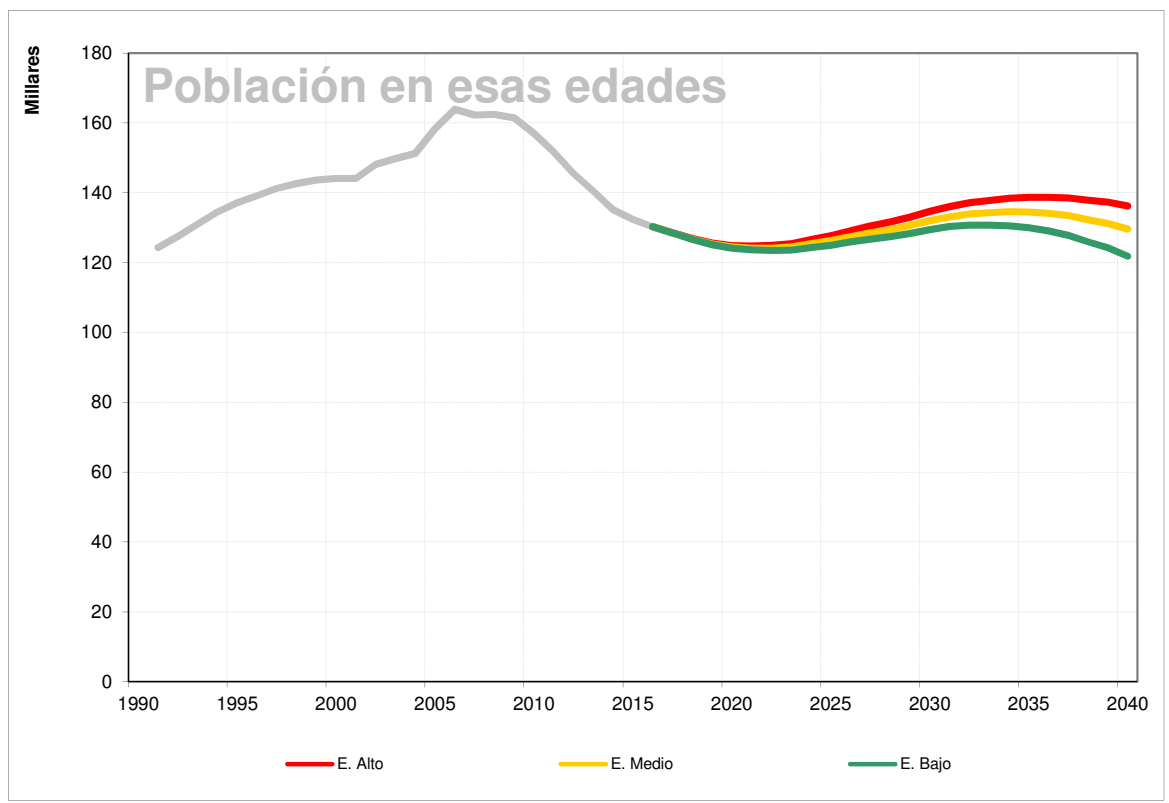
Edad. Entre 15 ▼ y 30 ▼

Tabla resumen. Datos en miles

	2016	2020	2030	2040
E. Bajo	130	124	129	122
E. Medio	130	125	132	130
E. Alto	130	125	135	136

Datos a 1 de enero de cada año

[Volver a índice](#)



Región: Almería ▼

Sexo: Ambos sexos ▼

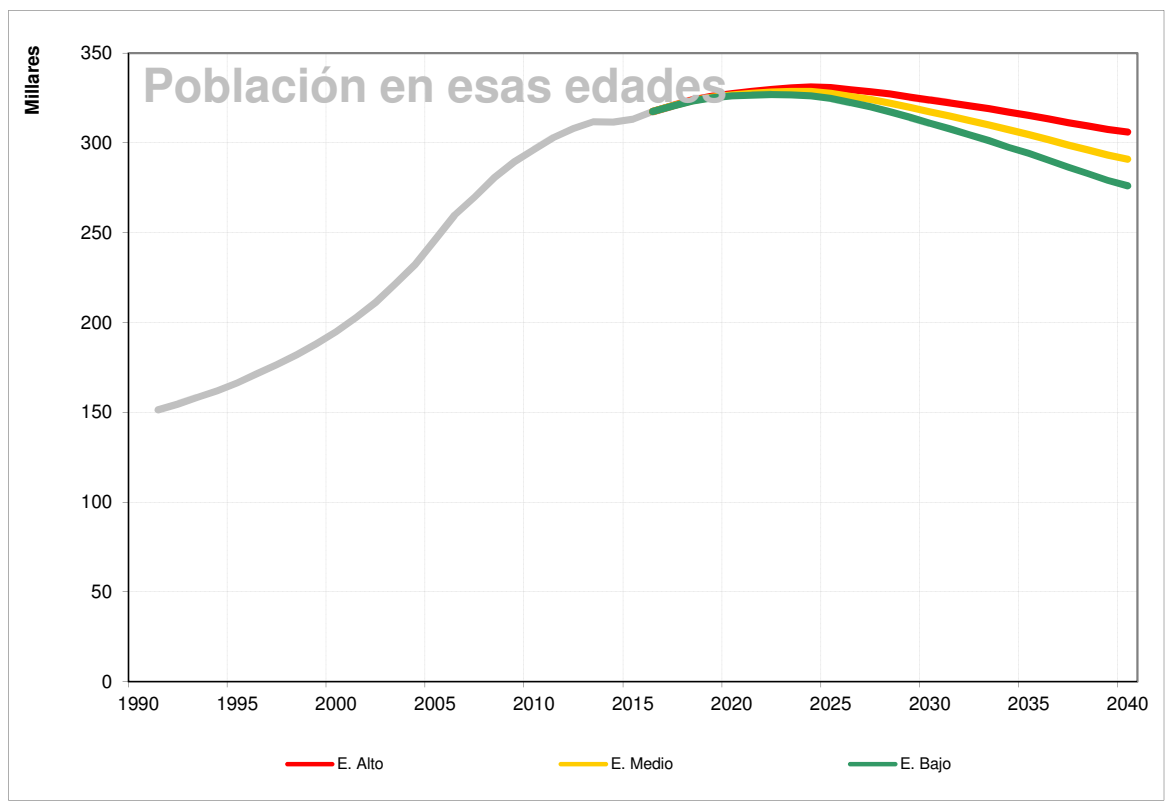
Edad. Entre 31 ▼ y 60 ▼

Tabla resumen. Datos en miles

	2016	2020	2030	2040
E. Bajo	317	326	311	276
E. Medio	317	327	317	291
E. Alto	317	328	324	306

Datos a 1 de enero de cada año

[Volver a índice](#)



Región: Almería ▼

Sexo: Ambos sexos ▼

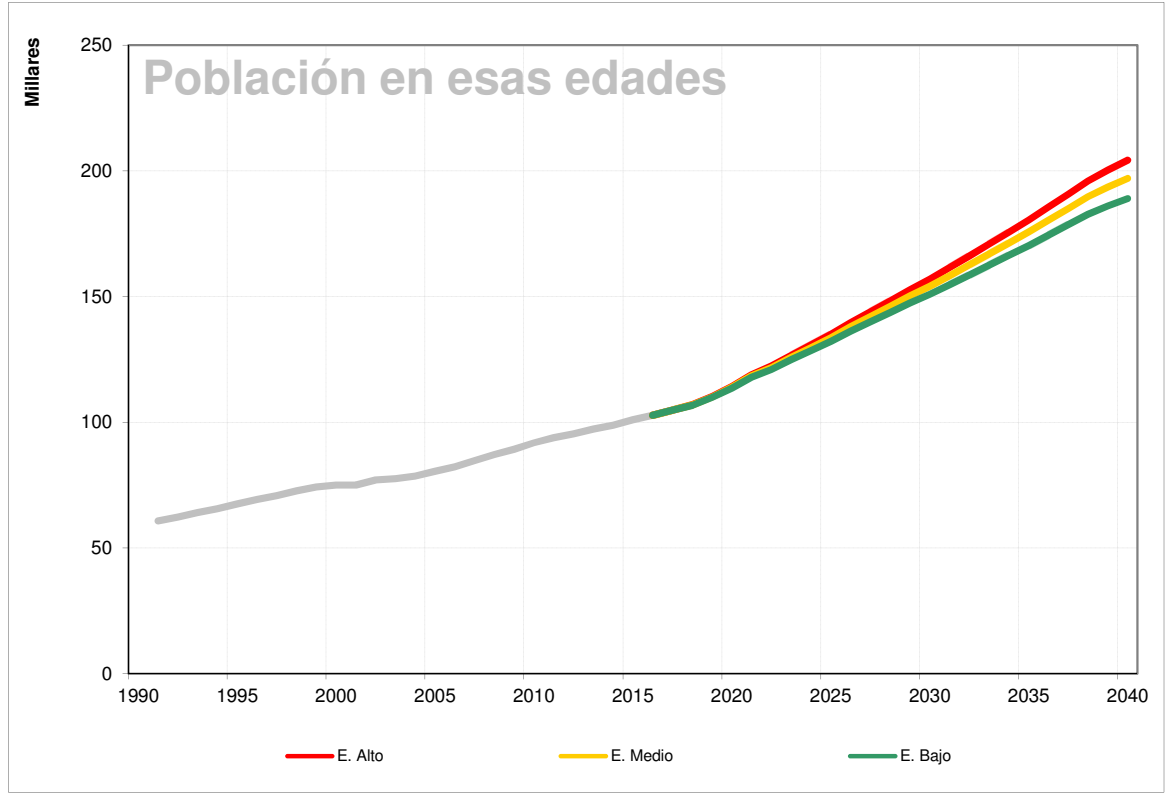
Edad. Entre 61 ▼ y 80 ▼

Tabla resumen. Datos en miles

	2016	2020	2030	2040
E. Bajo	103	114	151	189
E. Medio	103	114	154	197
E. Alto	103	114	157	204

Datos a 1 de enero de cada año

[Volver a índice](#)



Región: Almería ▼

Sexo: Ambos sexos ▼

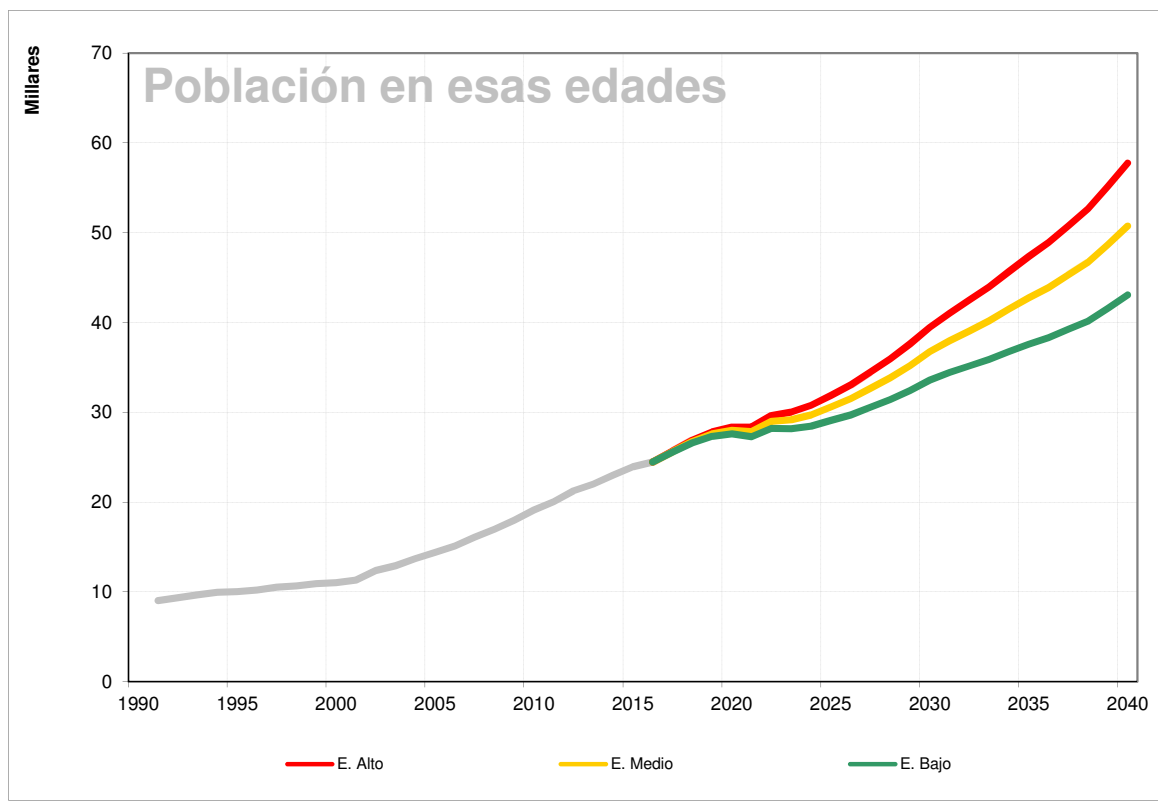
Edad. Entre 81 ▼ y 90+ ▼

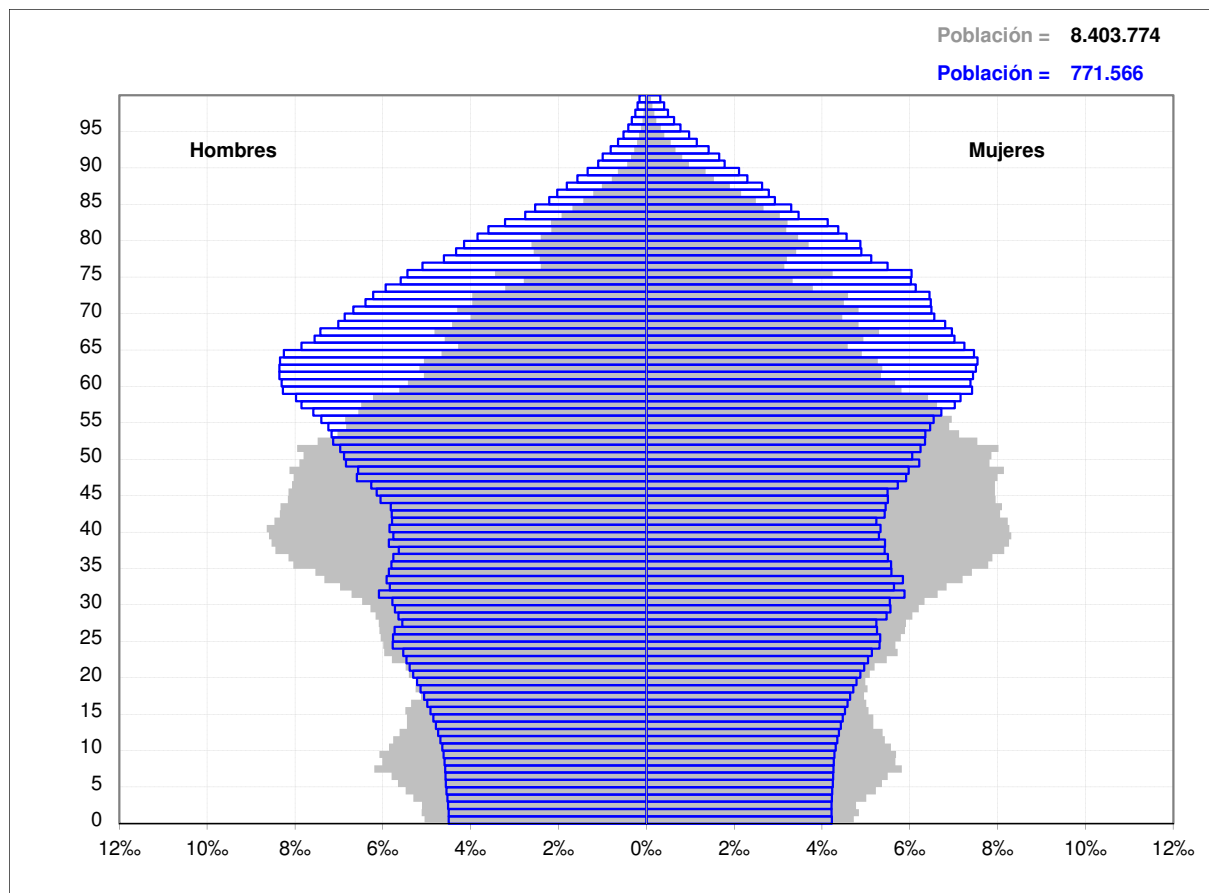
Tabla resumen. Datos en miles

	2016	2020	2030	2040
E. Bajo	24	28	34	43
E. Medio	24	28	37	51
E. Alto	24	28	39	58

Datos a 1 de enero de cada año

[Volver a índice](#)





Seleccionar escenario: E. Medio ▼

Seleccionar periodo: 2016 ▼

Seleccionar región: Andalucía ▼

Seleccionar escenario: E. Medio ▼

Seleccionar periodo: 2040 ▼

Seleccionar región: Almería ▼

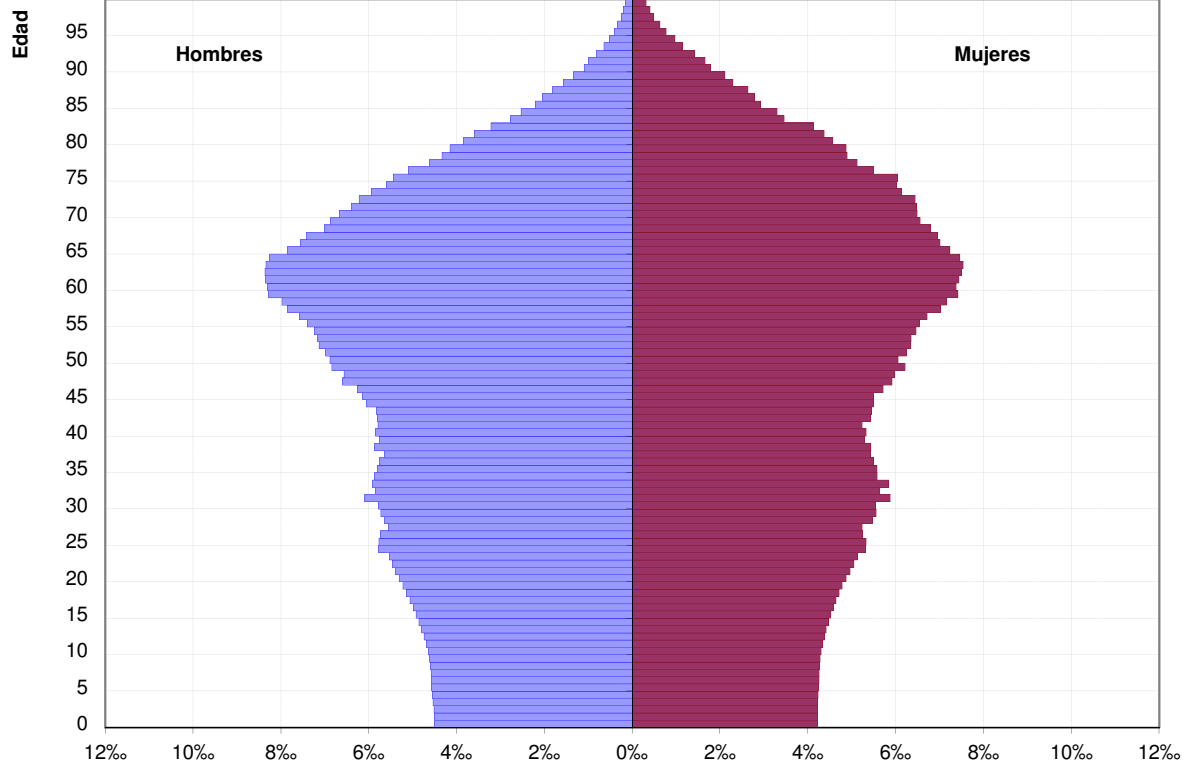
Volver a índice



Año 2040

Población = 771.566

$\frac{\text{Mujeres}}{\text{Hombres}} = 0,965$



Seleccionar escenario:

E. Medio

Seleccionar periodo:

2040

Seleccionar región:

Almería

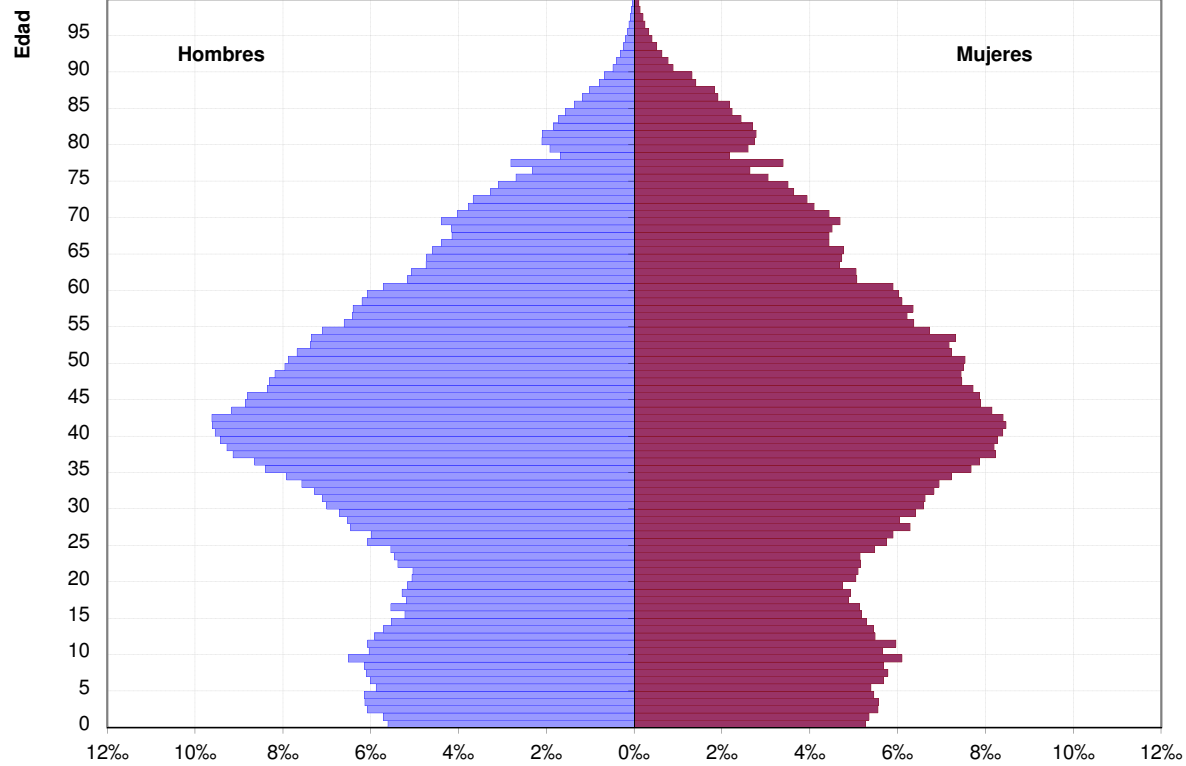
[Volver a índice](#)



Año 2018

Población = 706.496

$\frac{\text{Mujeres}}{\text{Hombres}} = 0,974$



Seleccionar escenario:

E. Medio ▼

Seleccionar periodo:

2018 ▼

Seleccionar región:

Almería ▼

[Volver a índice](#)

